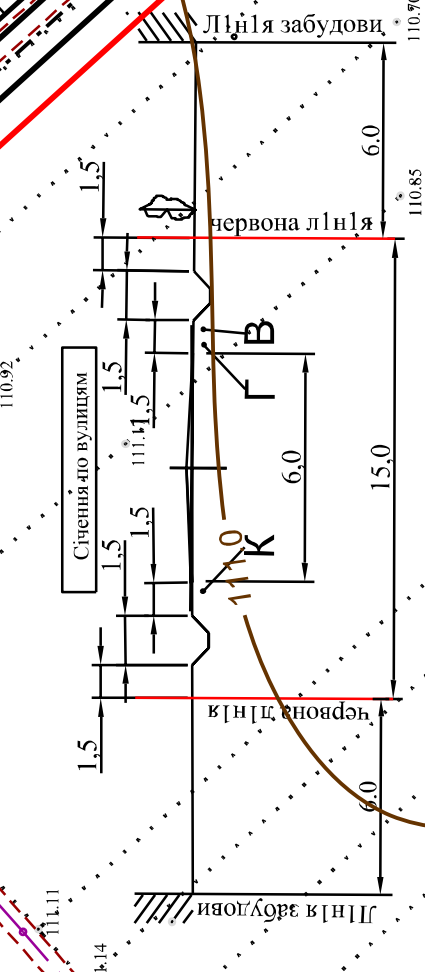
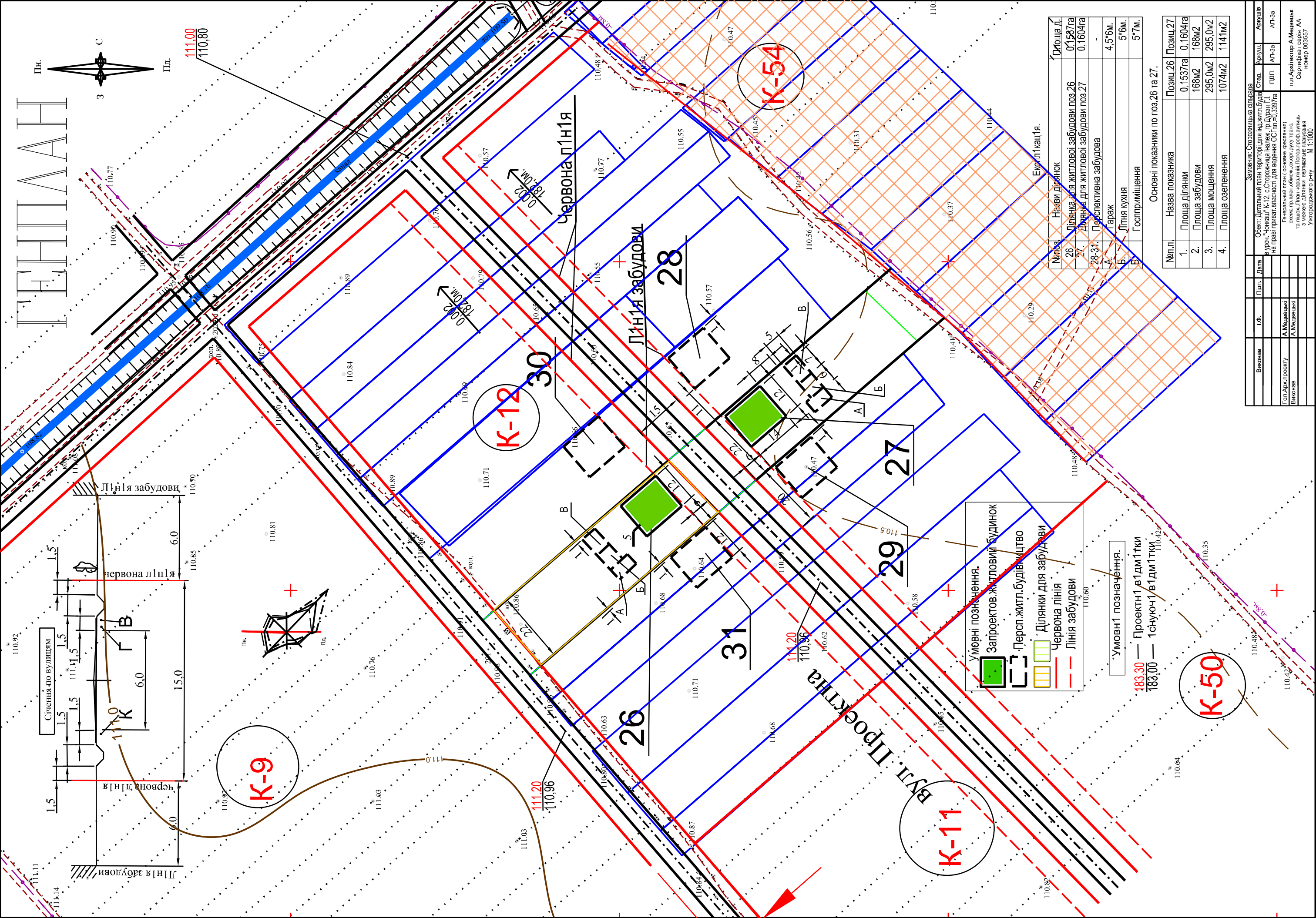
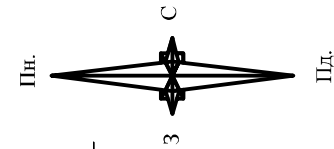


ПЕШИНАН



К-9

К-12

К-54

К-11

К-50

УМОВНІ ПОЗНАЧЕННЯ.

- Запретов. житловий будинок
- Персп. житл. будівництво
- Ділянки для забудови
- Червона лінія
- Лінія забудови

УМОВНІ ПОЗНАЧЕННЯ.

183.30 — Проектні в 1дм 1тки
183.00 — 1снучюч1/в1дм1тки

№п/п	Назва показника	Позиц.26	Позиц.27
1.	Площа ділянки	0,1537га	0,1604га
2.	Площа забудови	168м2	168м2
3.	Площа мощення	295,0м2	295,0м2
4.	Площа озеленення	1074м2	1141м2

№п/п	Назва показника	Позиц.26	Позиц.27
1.	Площа ділянки	0,1537га	0,1604га
2.	Площа забудови	168м2	168м2
3.	Площа мощення	295,0м2	295,0м2
4.	Площа озеленення	1074м2	1141м2

Виконав	І.Ф.	Підп.	Дата	Замовник	Сторожницька сільрада	Стад.	Аркуш	Аркушів
Гол.Арх.проекту	А.Медведський			Об'єкт: Детальний план території для індив.будівл. в урочищі "Чорчак", К-12, с.Сторожниця, на праві приват.власності для ведення СОПп.№033897га	Г.Дурач	Г.1	Г.П.1	АТ-3в
Виконав	А.Медведський			Генеральний план (основне креслення) схема приват.власності, скор.ручу транс. та площ. План-чертеж ліній.Поворо.проф.зупинка з міською ділянкою вертикальне планування Угорського р-ну М 1:1000	п.л.Архітектор А.Медведський		Сертифікат серія АА	АТ-3в
	А.Медведський						Г.П.1	АТ-3в
								Аркушів

п.л.Архітектор А.Медведський
Сертифікат серія АА
номер 003557