

**Замовник: Коритнянська сільська рада**

**Шифр: 113/19**

**Детальний план території з метою зміни цільового призначення земельної ділянки із земель для розміщення та експлуатації об'єктів і споруд телекомунікацій в землі для ведення особистого селянського господарства в с. Коритняни, урочище "За Радіоцентром", Ужгородського району, Закарпатської області**

**ТОВ**

**«Моя Земля»**

**ГАП**

**Андрусишин Р.П.**

**ЗМІСТ**

Позначення	Найменування	Примітка
	Титульний аркуш	стор. 1
113/19 З	Зміст	стор. 2
113/19 ПГ	Підтвердження ГАПа	стор. 4
113/19 ВУ	Відомості про учасників	стор. 5
113/19 ПЗ	<b>I. ПОЯСНЮВАЛЬНА ЗАПИСКА</b>	
	<b>1. ПЕРЕДМОВА</b>	стор. 7
	1.1. <u>Містобудівна оцінка території, виділеної під територію сільськогосподарського призначення.</u>	стор. 8
	1.2.1 Стан навколишнього середовища.	стор. 8
	1.2.2 Використання території.	
	1.2.3 Характеристика будівлі (за видами, поверховістю, технічним станом).	стор. 8
	1.2.4 Характеристика об'єктів культурної спадщини, земель історико-культурної спадщини.	стор. 8
	1.2.5 Характеристика інженерного обладнання.	стор. 8
	1.2.6 Характеристика транспорту.	стор. 8
	1.2.7 Характеристика озеленення і благоустрою.	стор. 8
	1.2.8 Характеристика планувальних обмежень.	стор. 8
113/19	<b>2. АРХІТЕКТУРНО-ПЛАНУВАЛЬНІ РІШЕННЯ</b>	стор. 9
	2.1 Розподіл території за функціональним використанням, розміщення забудови на вільних територіях та за рахунок реконструкції, структура забудови, яка пропонується (поверховість, щільність).	стор. 9
	2.2 Характеристика видів використання території (житлова, виробнича, рекреаційна, курортна, оздоровча, природоохоронна, тощо).	стор. 9
	2.3 Пропозиції щодо встановлення режиму забудови територій, передбачених для перспективної містобудівної діяльності, в тому числі для розміщення об'єктів соціальної та інженерно-транспортної інфраструктури, охорони та збереження культурної спадщини.	стор. 9
	2.4 Переважні, супутні і допустимі види використання території, містобудівні умови та обмеження (уточнення).	стор. 9
	2.5 Основні принципи планувально-просторової організації території.	стор. 9
	2.6 Житловий фонд та розселення.	стор. 9
	2.7 Система обслуговування населення, розміщення основних об'єктів обслуговування.	стор. 10
	2.8 Вулично-дорожня мережа, транспортне обслуговування, організація руху транспорту і пішоходів та велосипедних доріжок, розміщення гаражів і автостоянок.	стор. 10
	2.9 Інженерне забезпечення, розміщення інженерних мереж, споруд.	стор. 10

Інв. № ориг.	Підпис і дата	Взам. інв. №

						113/19 З			
Зм.	Кільк.	Арк.	№док.	Підпис	Дата	Зміст	Стадія	Аркуш	Аркушів
Розробив ГАП		Лутчин Т Андрусичин					ДПТ		
							ТОВ «Моя Земля» ЄДРПОУ 34605133		





**ВІДОМІСТЬ ПРО УЧАСНИКІВ**

Розділ проекту	Посада	Ініціали, прізвище	Підпис
ДПТ	ГАП	Андрусишин Р. П.	
	Архітектор	Лутчин Т.В.	

Інв. № ориг.	Підпис і дата	Взам. інв. №	Зм	Кільк.	Арк.	№док.	Підпис	Дата	113/19	Арк











## 2.14 Організація дорожнього руху

Під'їзд автотранспорту до території здійснюється із північної сторони ділянки – з існуючої вулиці.

Рух транспортних засобів по проїздах регулюється за допомогою дорожніх знаків і горизонтальної розмітки проїзної частини.

Дорожні знаки II типорозміру встановлюються в зеленій зоні вулиць на відстані 0,6 м від бордюру до краю дорожнього знаку і на висоті 2,0 м.

Дорожня розмітка наноситься морозостійкими емалевими фарбами. На проїзну частину наноситься осьова лінія проїзду, яка розділяє протилежні напрямки руху.

## 2.15 Протипожежні заходи

Вимоги до протипожежної безпеки відповідно до діючих норм та положень генерального плану, пожежогасіння забезпечується пожежною районом ( на перспективу пожедепо села).

## **3. ОХОРОНА НАВКОЛИШНЬОГО ПРИРОДНОГО СЕРЕДОВИЩА**

Проектні рішення ДПТ розроблено згідно Закону України «Про охорону навколишнього природного середовища», а саме: Статті 3 «Основні принципи охорони навколишнього природного середовища».

Відповідно до нормативно-правової бази України було прийнято ряд зобов'язань:

1) пріоритетність вимог екологічної безпеки, обов'язковість додержання екологічних стандартів, нормативів та лімітів використання природних ресурсів;

2) виконання ряду заходів, що гарантують екологічну безпеку середовища для життя і здоров'я людей, а також запобіжний характер заходів щодо охорони навколишнього природного середовища;

3) планова діяльність не передбачає суттєве вилучення будь-якого невідновного ресурсу;

4) проектне спрямування на збереження просторової та видової різноманітності і цілісності природних об'єктів і комплексів;

5) узгодження екологічних, економічних та соціальних інтересів суспільства на основі поєднання міждисциплінарних знань екологічних, соціальних, природничих і технічних наук та прогнозування стану навколишнього природного середовища в рамках проведення процедури Стратегічної екологічної оцінки проекту детального плану території було обґрунтовано;

6) забезпечення загальної доступності матеріалів детального плану території відповідно до вимог Закону України "Про доступ до публічної інформації" шляхом надання їх за запитом на інформацію, оприлюднення на веб-сайті органу місцевого самоврядування, у тому числі у формі відкритих даних, на єдиному державному веб-порталі відкритих даних, у місцевих періодичних друкованих засобах масової інформації, у загальнодоступному місці приміщення органу місцевого самоврядування, що розкриває питання щодо гласності і демократизму при прийнятті рішень, реалізація яких впливає на стан навколишнього природного середовища, формування у населення екологічного світогляду;

7) компенсація шкоди, заподіяної порушенням законодавства про охорону навколишнього природного середовища;

8) оцінка ступеню антропогенної змінності територій, сукупної дії факторів, що негативно впливають на екологічну обстановку;

9) поєднання заходів стимулювання і відповідальності у справі охорони навколишнього природного середовища;

10) використання отриманих висновків моніторингу та комплексу охоронних заходів

Інв. № ориг.	Підпис і дата	Взам. інв. №					113/19	Арк
			Зм	Кільк.	Арк.	№ док.		

об'єкту для виконання можливостей факторів позитивного впливу на охорону довкілля. На підставі проведеного аналізу зроблено висновок що розроблений «Детальний план території з метою зміни цільового призначення земельної ділянки із земель для розміщення та експлуатації об'єктів і споруд телекомунікацій в землі для ведення особистого селянського господарства в с. Коритняни, урочище "За Радіоцентром", Ужгородського району, Закарпатської області» відповідає вимогам державним та регіональним стратегічним документам, реалізація заходів планової діяльності не справляє значного негативного впливу на стан довкілля та здоров'я населення.

#### 4. ОСНОВНІ ПОКАЗНИКИ

№ п/п	Найменування	Площа, га	Примітки
1.	Загальна площа території опрацювання	<b>21.8357</b>	
2.	Площа ділянки, щодо якої здійснюється ДПТ	<b>8.4320</b>	
3.	Площа забудови, з яких:	<b>0.0525</b>	
	- площа забудови території опрацювання	0.000	
	- площа забудови ДПТ	0.053	
4.	Площа заощення, з яких:	<b>0.9511</b>	
	- площа заощення території опрацювання	0.875	
	- площа заощення ділянки ДПТ	0.077	
	Площа озеленення, з яких:	<b>20.8321</b>	
	- площа озеленення території опрацювання	12.530	
	- площа озеленення ділянки ДПТ	8.302	

ПРИМІТКА: На основі затвердженого ДПТ розробляється проект землеустрою щодо впорядкування території для містобудівних потреб. Даний проект землеустрою розробляється згідно окремої угоди ліцензованою землепорядною організацією.

Графічні матеріали детального плану території виконані в системі координат та можуть бути переведені у систему УСК-2000 спеціалізованою землепорядною організацією при переведенні земельних та містобудівних кадастрів у дану систему.

Згідно Закону України «Про регулювання містобудівної діяльності» Детальний план території підлягає розгляду на громадських слуханнях. Порядок проведення громадських слухань визначено постановою Кабінету міністрів України.

Загальна доступність матеріалів детального плану території забезпечується шляхом його розміщення на веб-сайті органу місцевого самоврядування, у місцевих друкованих засобах масової інформації, а також у загальнодоступному місці у приміщенні такого органу, крім частини, що належить до інформації з обмеженим доступом відповідно до законодавства. В матеріалах даного ДПТ зазначена інформація відсутня.

Виконавчий орган сільської, селищної, міської ради забезпечує оприлюднення детального плану території протягом 10 днів з дня його затвердження. Детальний план території розглядається і затверджується виконавчим органом сільської, селищної, міської ради протягом 30 днів з дня його подання, а за відсутності затвердженого в установленому цим Законом порядку плану зонування території - відповідною сільською, селищною, міською радою. Детальний план території не підлягає експертизі.

Інв. № ориг.	Підпис і дата	Взам. інв. №							Арк
			Зм	Кільк.	Арк.	№ док.	Підпис	Дата	

**РЕКОМЕНДОВАНІ МІСТОБУДІВНІ УМОВИ І ОБМЕЖЕННЯ**  
**ЗАБУДОВИ ЗЕМЕЛЬНОЇ ДІЛЯНКИ**

(для використання при оформленні та наданні містобудівних умов і обмежень  
забудови земельних ділянок, визначених даним ДПТ  
для забудови та розташованих в межах території ДПТ)

Форма згідно наказу Мінрегіонбуду  
від 07.07.2011 N 109

**Містобудівні умови та обмеження  
забудови земельної ділянки**

с. Коритняни, урочище "За Радіоцентром",  
Ужгородського району, Закарпатської області  
(адреса або місце розташування земельної ділянки)

Загальні дані:

1. Назва об'єкта будівництва: **господарські споруди;**
2. Інформація про замовника: **Коритнянинська сільська рада;**
3. Наміри забудови: **будівництво господарської споруди для зберігання техніки ;**
4. Адреса будівництва або місце розташування об'єкта: **земельна ділянка в урочище "За Радіоцентром", Ужгородського району, Закарпатської області.**
5. Документ, що підтверджує право власності або користування земельною ділянкою: **після погодження та затвердження ДПТ, розробки та затвердження тех.документації на землю;**
6. Загальна площа території опрацювання: **21,8357 га;**  
Площа ділянки щодо якої здійснюється ДПТ: **8,4320 га.**
7. Цільове призначення земельної ділянки: **ведення особистого селянського господарства;**
8. Посилання на містобудівну документацію: **генеральний план населеного пункту;**
9. Функціональне призначення земельної ділянки: **територія сільськогосподарського призначення.**
10. Основні техніко-економічні показники об'єкта будівництва:
  - площа території опрацювання- **21,8357 га;**
  - площа ділянки – **8,4320 га;**
  - гранична висота – **12м.**

Інв. № ориг.	Підпис і дата	Взам. інв. №
--------------	---------------	--------------

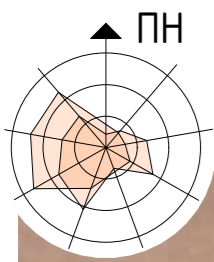
Зм	Кільк.	Арк.	№ док.	Підпис	Дата	113/19	Арк

**Містобудівні умови та обмеження:**

1. Гранично допустима висота будівель: **до 12 м;**
2. Максимально допустимий відсоток забудови земельної ділянки: **до 30 %;**
3. Максимально допустима щільність: **3000 метрів корисної площі на 1 гектар;**
4. Відстані від об'єкта, який проектується, до меж червоних ліній та ліній регулювання забудови: **не регулюється;**
5. Планувальні обмеження: **відсутні;**
6. Мінімально допустимі відстані від об'єктів, які проектуються, до існуючих будинків та споруд: **згідно ДБН Б2.2-12:2018 «Планування і забудова території»;**
7. Охоронні зони інженерних комунікацій: **згідно ДБН Б2.2-12:2018;**
8. Вимоги до необхідності проведення інженерних вишукувань: **згідно з державними будівельними нормами ДБН А.2.1-1-2008 "Інженерні вишукування для будівництва": провести інженерні вишукування;**
9. Вимоги щодо благоустрою (в тому числі щодо відновлення благоустрою): **проїзди - асфальтобетонне покриття, та майданчики – тротуарна плитка типу ФЕМ. Елементи благоустрою на земельних ділянках - огороження, ліхтарі освітлення, озеленення;**
10. Забезпечення умов транспортно-пішохідного зв'язку: **заїзд на ділянку організувати з реконструйованої вулиці;**
11. Вимоги щодо забезпечення необхідною кількістю місць зберігання автотранспорту: **не вимагається;**
12. Вимоги щодо охорони культурної спадщини: **немає.**

Інв. № ориг.	Підпис і дата	Взам. інв. №					113/19	Арк
			Зм	Кільк.	Арк.	№ док.		





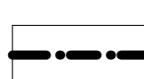
# Схема розташування території у планувальній структурі населеного пункту с.Коритняни М1:5000



**УМОВНІ ПОЗНАЧЕННЯ:**

МЕЖІ ТЕРИТОРІЇ

 **межа території опрацювання**

 **межі території, щодо якої здійснюється детальне планування**

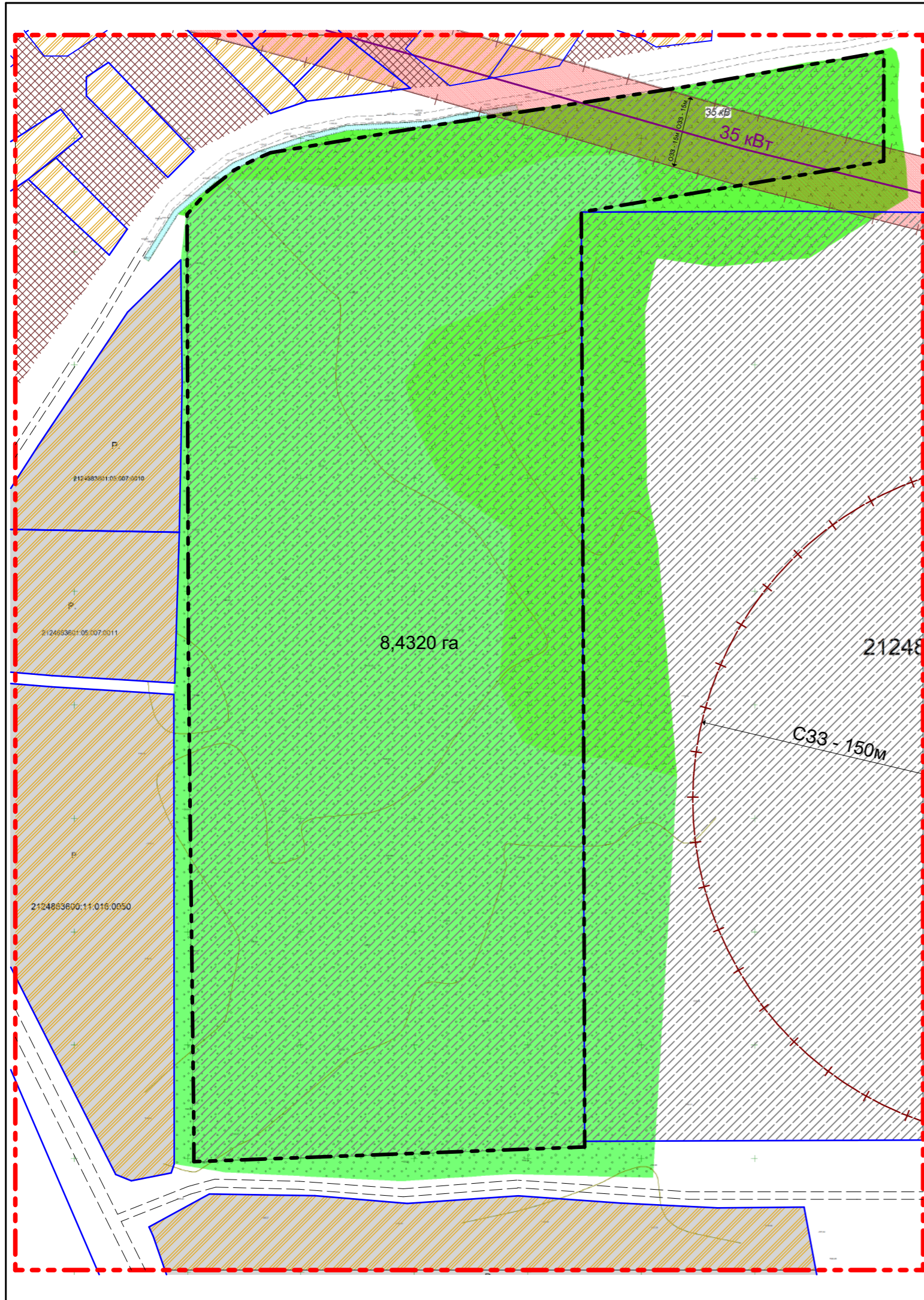
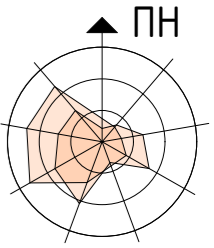
**Примітки:**

1. Схема розташування території у планувальній структурі населеного пункту М1:5000 виконана на знімку із супутника Google;

							113/19		-ДПТ	
							Детальний план території з метою зміни цільового призначення земельної ділянки із земель для розміщення та експлуатації об'єктів і споруд телекомунікацій в землі для ведення особистого селянського господарства в с. Коритняни, урочище "За Радіоцентром", Ужгородського району, Закарпатської області			
Зм.	Кільк.	Аркуш	№док.	Підп.	Дата			Стадія	Аркуш	Аркушів
Розробив		Лутчин Т.					Замовник: Коритнянська сільська рада	ДПТ	1	6
ГАП		Андрусишин								
							Схема розташування території у планувальній структурі населеного пункту М1:5000	ТОВ "Моя Земля" ЄДРПОУ 34605133		



# План існуючого використання території суміщеної із опорним планом та схемою планувальних обмежень М1:2000



## УМОВНІ ПОЗНАЧЕННЯ:

### МЕЖІ ТЕРИТОРІЇ

- межа території опрацювання
- межа території, щодо якої здійснюється детальне планування

### ФУНКЦІОНАЛЬНЕ ПРИЗНАЧЕННЯ ТЕРИТОРІЇ

- землі комунальної власності
- землі сільськогосподарського призначення (01.03 Для ведення особистого селянського господарства)
- Землі зв'язку (13.01 Для розміщення та експлуатації об'єктів і споруд телекомунікацій)

### ПОКРИТТЯ ПОВЕРХНІ

- ліс
- чагарники
- канава
- межі ділянок, що внесені до бази НКС

### ВУЛИЧНО-ДОРОЖНЯ МЕРЕЖА ТА ТРАНСПОРТНА СХЕМА

- ґрунтова дорога

### ІНЖЕНЕРНЕ ОБЛАДНАННЯ ТЕРИТОРІЇ ОБ'ЄКТИ ТЕПЛО- ТА ЕЛЕКТРОПОСТАЧАННЯ

- повітряна лінія електропередач

### ПЛАНУВАЛЬНІ ОБМЕЖЕННЯ

- санітарно-охоронні зони

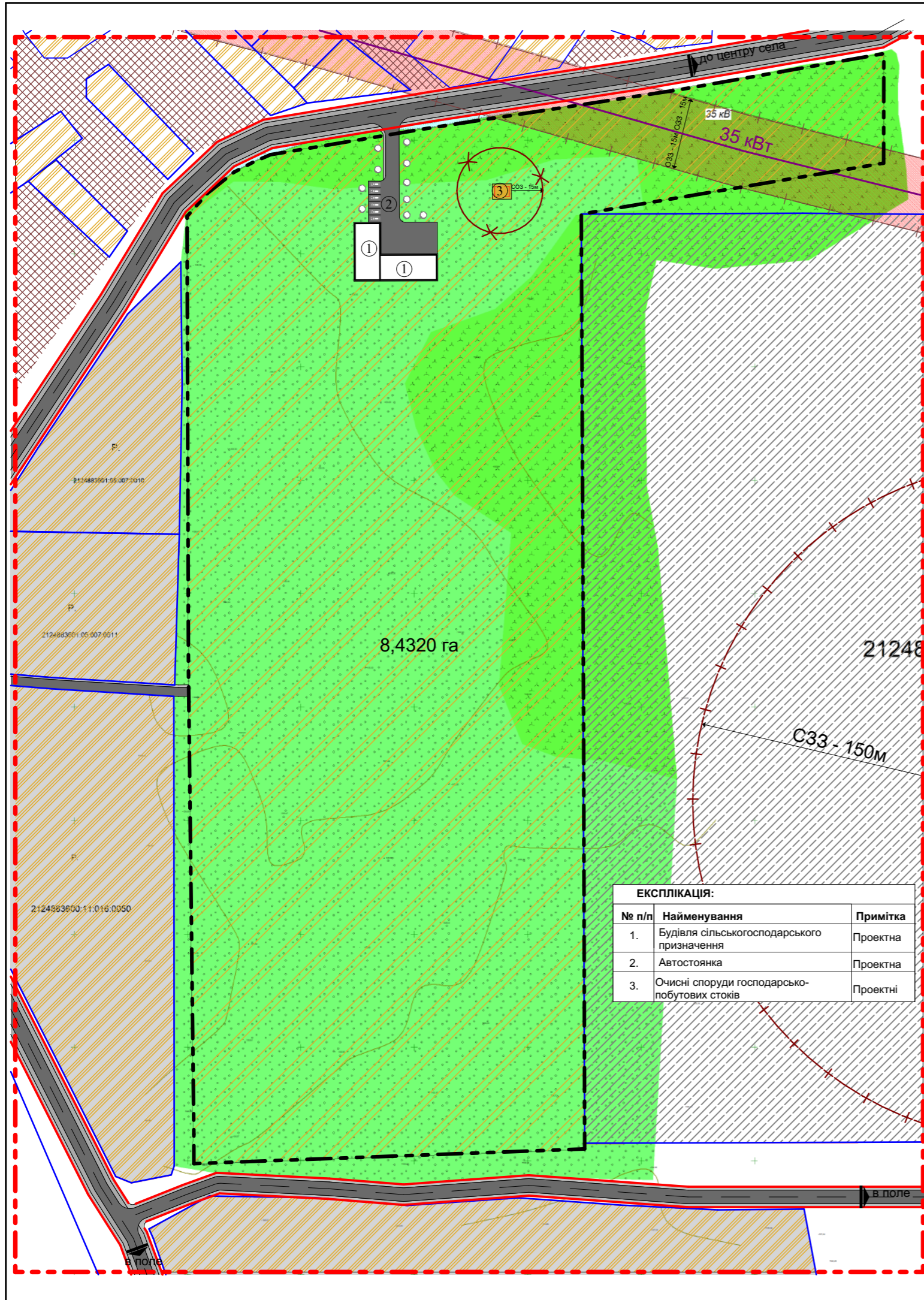
## Примітки:

Дане креслення виконане на топогеодезичному зніманні М1:500 зведеному до М 1:2000

						113/19	-ДПТ				
						Детальний план території з метою зміни цільового призначення земельної ділянки із земель для розміщення та експлуатації об'єктів і споруд телекомунікацій в землі для ведення особистого селянського господарства в с. Коритняни, урочище "За Радіоцентром", Ужгородського району, Закарпатської області					
Зм.	Кільк.	Аркуш	№док.	Підп.	Дата	Замовник: Коритнянська сільська рада			Стадія	Аркуш	Аркушів
Розробив		Лутчин Т.							ДПТ	2	6
ГАП		Андрусичин							ТОВ "Моя Земля" ЄДРПОУ 34605133		
						План існуючого використання території суміщеної із опорним планом та схемою планувальних обмежень М1:2000					



# Проектний план суміщений із схемою проектних планувальних обмежень та планом червоних ліній М1:2000



## УМОВНІ ПОЗНАЧЕННЯ:

МЕЖІ ТЕРИТОРІЇ		межа території опрацювання	
ФУНКЦІОНАЛЬНЕ ПРИЗНАЧЕННЯ ТЕРИТОРІЇ			
	землі комунальної власності		землі сільськогосподарського призначення (01.03 Для ведення особистого селянського господарства)
	Землі зв'язку (13.01 Для розміщення та експлуатації об'єктів і споруд телекомунікацій)		межі ділянок, що внесені до бази НКС
ПОКРИТТЯ ПОВЕРХНІ		ВУЛИЧНО-ДОРОЖНЯ МЕРЕЖА ТА ТРАНСПОРТНА СХЕМА	
	озеленення		житлова вулиця та червоні лінії
	ліс		під'їзд
	чагарники	ІНЖЕНЕРНЕ ОБЛАДНАННЯ ТЕРИТОРІЇ	
	тротуарна плитка типу ФЕМ		повітряна лінія електропередачі
БУДІВЛІ ТА СПОРУДИ		ПЛАНУВАЛЬНІ ОБМЕЖЕННЯ	
	нежитлова будівля		санітарно-охоронні зони

## ТЕХНІКО-ЕКОНОМІЧНІ ПОКАЗНИКИ:

№ п/п	Найменування	Площа, га	Примітки
1.	Загальна площа території опрацювання	21,8357	
2.	Площа ділянки, щодо якої здійснюється ДПТ	8,4320	
3.	Площа забудови, з яких:	0,0525	
3.1	- площа забудови території опрацювання	0,000	
3.2	- площа забудови ДПТ	0,053	
4.	Площа заощення, з яких:	0,9511	
4.1	- площа заощення території опрацювання	0,875	
4.2	- площа заощення ділянки ДПТ	0,077	
5.	Площа озеленення, з яких:	20,8321	
5.1	- площа озеленення території опрацювання	12,530	
5.2	- площа озеленення ділянки ДПТ	8,302	

### Примітки:

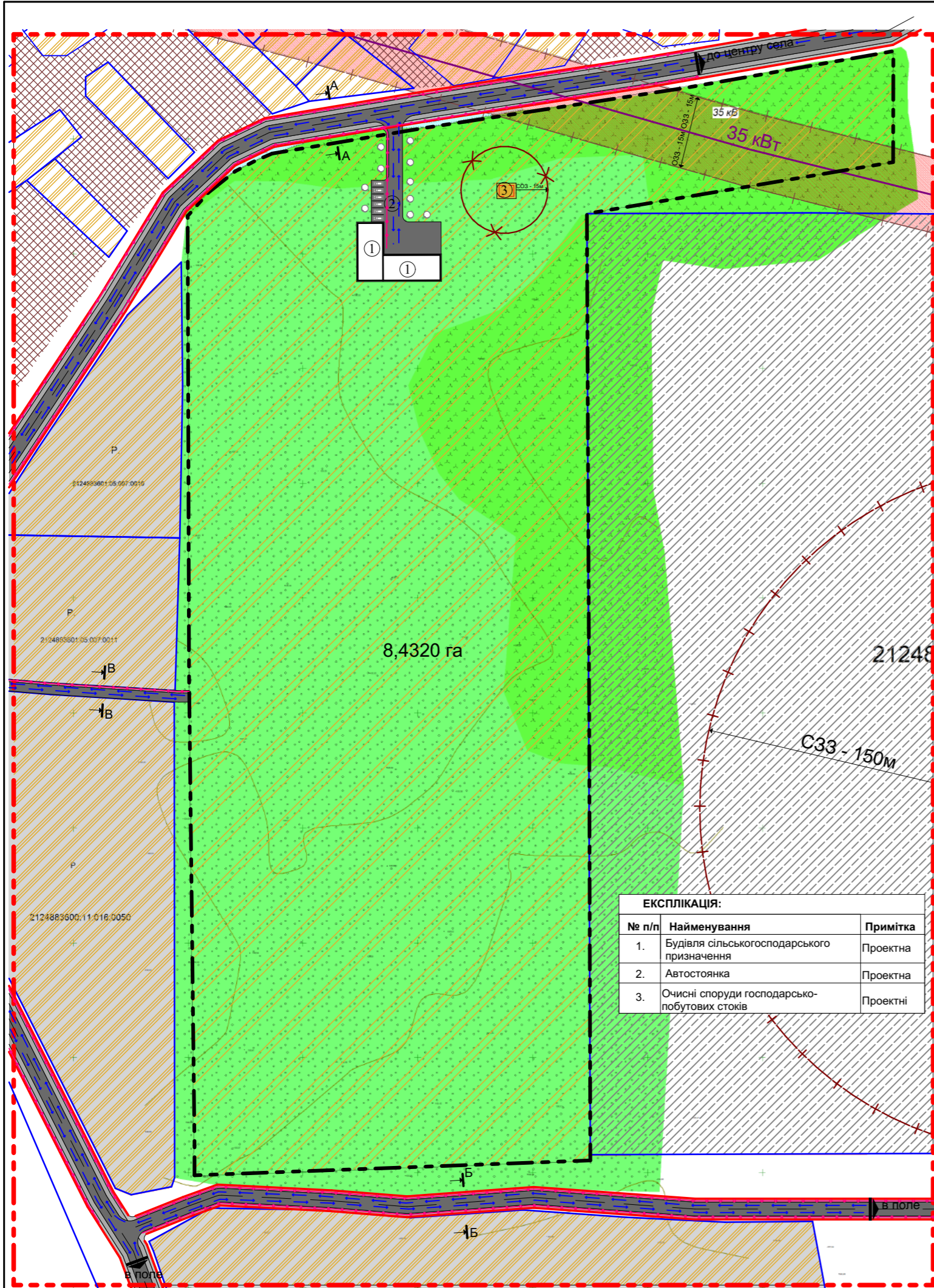
- Дане креслення виконане на топогеодезичному зніманні М1:500 зведеному до М 1:2000
- Креслення поперечних профілів вулиць див. аркуш 4;

ЕКСПЛІКАЦІЯ:		
№ п/п	Найменування	Примітка
1.	Будівля сільськогосподарського призначення	Проектна
2.	Автостоянка	Проектна
3.	Очисні споруди господарсько-побутових стоків	Проектні

						113/19		-ДПТ		
						Детальний план території з метою зміни цільового призначення земельної ділянки із земель для розміщення та експлуатації об'єктів і споруд телекомунікацій в землі для ведення особистого селянського господарства в с. Коритняни, урочище "За Радіоцентром", Ужгородського району, Закарпатської області				
Зм.	Кільк.	Аркуш	№док.	Підп.	Дата	Замовник: Коритнянська сільська рада		Стадія	Аркуш	Аркушів
Розробив	Лутчин Т.							ДПТ	3	6
ГАП	Андрусичин									
						Проектний план суміщений із схемою проектних планувальних обмежень та планом червоних ліній М 1:2000		ТОВ "Моя Земля" ЄДРПОУ 34605133		



# Схема організації руху транспорту і пішоходів М 1:2000



**ЕКСПЛІКАЦІЯ:**

№ п/п	Найменування	Примітка
1.	Будівля сільськогосподарського призначення	Проектна
2.	Автостоянка	Проектна
3.	Очисні споруди господарсько-побутових стоків	Проектні

**УМОВНІ ПОЗНАЧЕННЯ:**

МЕЖІ ТЕРИТОРІЇ

межа території опрацювання

ФУНКЦІОНАЛЬНЕ ПРИЗНАЧЕННЯ ТЕРИТОРІЇ

землі комунальної власності

землі сільськогосподарського призначення (01.03 Для ведення особистого селянського господарства)

Землі зв'язку (13.01 Для розміщення та експлуатації об'єктів і споруд телекомунікацій)

межі ділянок, що внесені до бази НКС

ПОКРИТТЯ ПОВЕРХНІ

озеленення

ліс

чагарники

тротуарна плитка типу ФЕМ

БУДІВЛІ ТА СПОРУДИ

нежитлова будівля

ВУЛИЧНО-ДОРОЖНЯ МЕРЕЖА ТА ТРАНСПОРТНА СХЕМА

житлова вулиця та червоні лінії

під'їзд

напрямки руху автомобільного транспорту

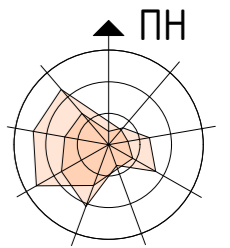
напрямки руху пішоходів

ІНЖЕНЕРНЕ ОБЛАДНАННЯ ТЕРИТОРІЇ

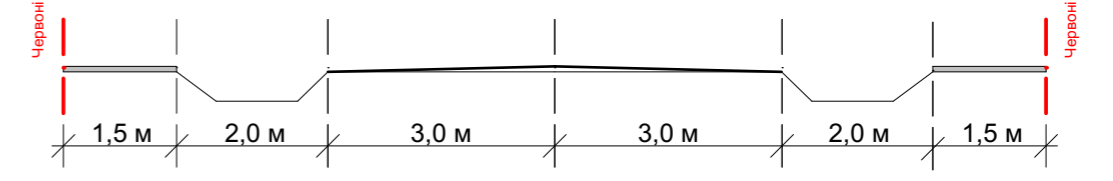
повітряна лінія електропередачі

ПЛАНУВАЛЬНІ ОБМЕЖЕННЯ

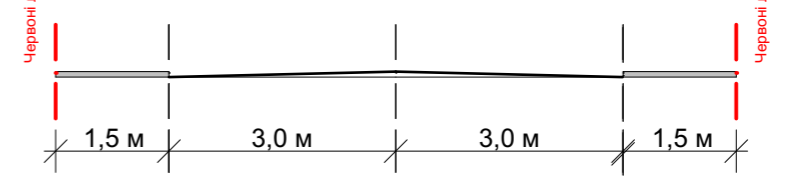
санітарно-охоронні зони



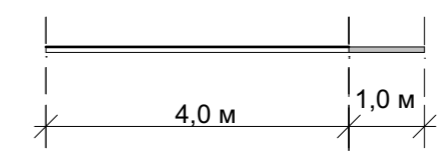
**Поперечний профіль вулиці А-А М 1:100**



**Поперечний профіль вулиці Б-Б М 1:100**



**Поперечний профіль проїзду В-В М 1:100**



- Примітки:**
- Дане креслення виконане на топогеодезичному зніманні М1:500 зведеному до М 1:2000
  - Креслення поперечних профілів вулиць див. аркуш 4;

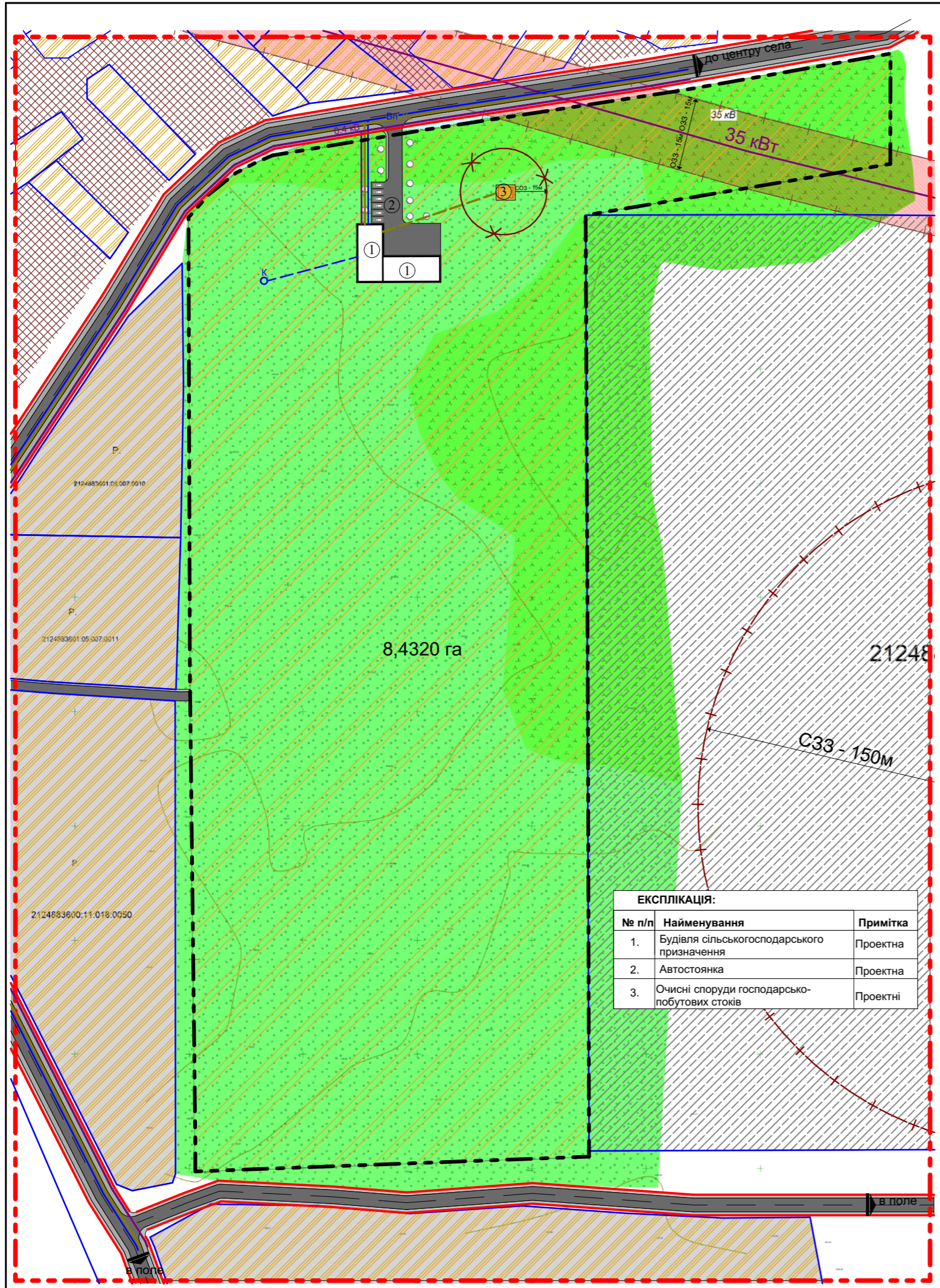
						113/19	-ДПТ
						Детальний план території з метою зміни цільового призначення земельної ділянки із земель для розміщення та експлуатації об'єктів і споруд телекомунікацій в землі для ведення особистого селянського господарства в с. Коритняни, урочище "За Радіоцентром", Ужгородського району, Закарпатської області	
Зм.	Кільк.	Аркуш	№док.	Підп.	Дата		
Розробив	Лутчин Т.					Стадія	Аркуш
ГАП	Андрусичин					ДПТ	4
						Замовник: Коритнянська сільська рада	Аркушів
							6
						Схема організації руху транспорту і пішоходів М1:2000 Креслення поперечного профілю вулиці А-А, Б-Б, В-В в М1:100	
						ТОВ "Моя Земля" ЄДРПОУ 34605133	





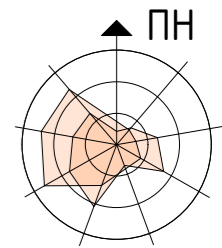


# Схема інженерних мереж, споруд і використання підземного простору М 1:2000



## УМОВНІ ПОЗНАЧЕННЯ:

- МЕЖІ ТЕРИТОРІЇ**
- межа території опрацювання
- ФУНКЦІОНАЛЬНЕ ПРИЗНАЧЕННЯ ТЕРИТОРІЇ**
- землі комунальної власності
  - землі сільськогосподарського призначення (01.03 Для ведення особистого селянського господарства)
  - Землі зв'язку (13.01 Для розміщення та експлуатації об'єктів і споруд телекомунікацій)
  - межі ділянок, що внесені до бази НКС
- ПОКРИТТЯ ПОВЕРХНІ**
- озеленення
  - ліс
  - чагарники
  - тротуарна плитка типу ФЕМ
- БУДІВЛІ ТА СПОРУДИ**
- нежитлова будівля
  - вулично-дорожня мережа та транспортна схема
  - житлова вулиця та червоні лінії
  - під'їзд
- ІНЖЕНЕРНЕ ОБЛАДНАННЯ ТЕРИТОРІЇ**
- повітряна лінія електропередач 35 кВ
  - повітряна лінія електропередач 0,4 кВ
- ОБ'ЄКТИ ВОДОПОСТАЧАННЯ ТА ВОДОВІДВЕДЕННЯ**
- мережа господарсько-питного водопроводу (К, Вп)
  - самопливна каналізаційна мережа комунальної каналізації БІОТАЛ (Б, Кк)
- ПЛАНУВАЛЬНІ ОБМЕЖЕННЯ**
- санітарно-охоронні зони



**ЕКСПЛІКАЦІЯ:**

№ п/п	Найменування	Примітка
1.	Будівля сільськогосподарського призначення	Проектна
2.	Автостоянка	Проектна
3.	Очисні споруди господарсько-побутових стоків	Проектні

**Примітки:**  
 1. Дане креслення виконане на топогеодезичному зніманні М1:500 зведеному до М 1:2000  
 2. Креслення поперечних профілів вулиць див. аркуш 4;

					113/19		-ДПТ				
					Детальний план території з метою зміни цільового призначення земельної ділянки із земель для розміщення та експлуатації об'єктів і споруд телекомунікацій в землі для ведення особистого селянського господарства в с. Коритняни, урочище "За Радіоцентром", Ужгородського району, Закарпатської області						
Зм.	Кільк.	Аркуш	№док.	Підп.	Дата	Замовник: Коритнянська сільська рада			Стадія	Аркуш	Аркушів
Розробив	Лутчин Т.								ДПТ	6	6
ГАП	Андрусичин								ТОВ "Моя Земля" ЄДРПОУ 34605133		
						Схема інженерних мереж, споруд і використання підземного простору М 1:2000					