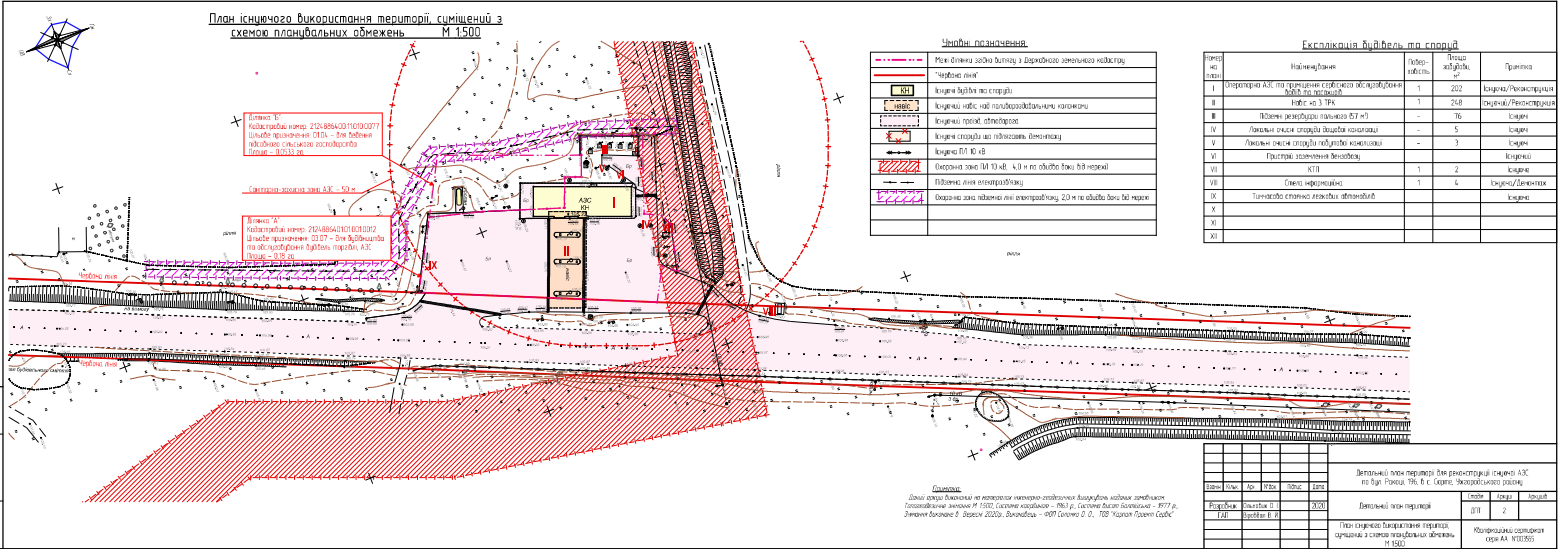


План існуючого використання території, схищеної з  
схемою планових обмежень М 1:500



Блок №1  
Катастровий номер: 2104884031010100777  
Ідентифікаційний номер: 1017 - для будівель  
населення, спеціально розрахований  
площа: 21033,36

Світловий зонний захист 10 м

Блок №2  
Катастровий номер: 2104884031010101072  
Ідентифікаційний номер: 1017 - для будівель  
для адміністративних будівель території АЗС  
площа: 2126,46

**Умови позначення**

	Межа ділянки заводу Вулкан з державною землею колективу
	"чорна межа"
	Зона будівель по споруді
	Зона будівель над підземними комунікаціями
	Зона будівель автомобілів
	Зона будівель над підземними комунікаціями
	Зона будівель 10 м
	Зона будівель 10 м від 4,3 м по ширині будівель
	Зона будівель над комунікаціями
	Зона будівель над комунікаціями 20 м по ширині будівель

**Експлікація забудови по споруд**

Код	Найменування	Кількість	Площа, кв.м	Примітка
I	Об'єкти АЗС по території спеціально розраховані АЗС по території	1	222	Будова/Реконструкція
II	Зона будівель (площа 10 м)	-	76	Будова
IV	Зона будівель над комунікаціями	-	5	Будова
V	Зона будівель над комунікаціями	-	3	Будова
VI	Зона будівель над комунікаціями	-	-	Будова
VII	Зона будівель над комунікаціями	1	2	Будова
VIII	Зона будівель над комунікаціями	1	4	Будова/Реконструкція
IX	Зона будівель над комунікаціями	-	-	Будова
X				
XI				

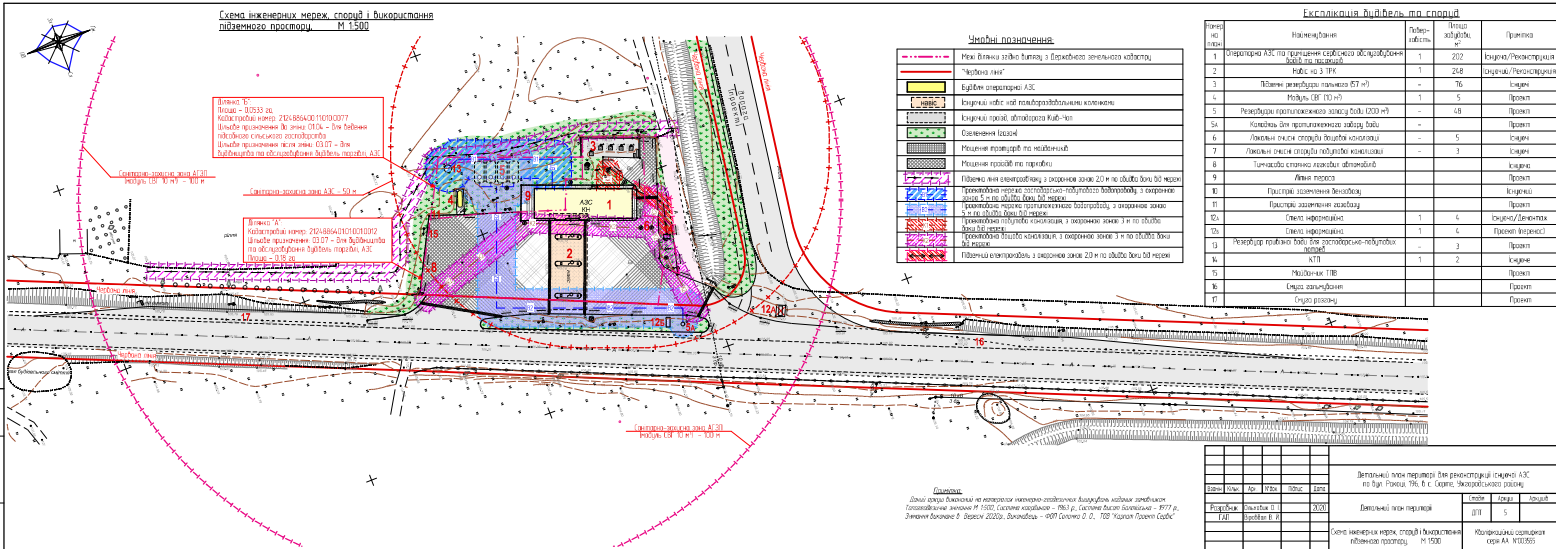
**Додаток**  
Додаток до плану території на території спеціально розраховані будівель, згідно з технічним завданням № 1/2024, схвалено рішенням № 18/24 р. сесії сесії міської ради, 17 лютого 2024 р. Висновок: - «Позитивно» - «П» (зазначено в таблиці)

Код	Найменування	Кількість	Площа, кв.м	Примітка
I	Об'єкти АЗС по території спеціально розраховані АЗС по території	1	222	Будова/Реконструкція
II	Зона будівель (площа 10 м)	-	76	Будова
IV	Зона будівель над комунікаціями	-	5	Будова
V	Зона будівель над комунікаціями	-	3	Будова
VI	Зона будівель над комунікаціями	-	-	Будова
VII	Зона будівель над комунікаціями	1	2	Будова
VIII	Зона будівель над комунікаціями	1	4	Будова/Реконструкція
IX	Зона будівель над комунікаціями	-	-	Будова
X				
XI				





**Схема инженерных сетей, споруд і використання підземного простору М 1:500**



**Відомості:**  
 Номер: 03/33 від.  
 Кадастровий номер: 2404/0404/01/001/001/001  
 Інше призначення: Ді. зони ОІС-1. Для будівельного підземного простору.  
 Інше призначення: Ді. зони ОІС-1. Для будівельного підземного простору.  
 Інше призначення: Ді. зони ОІС-1. Для будівельного підземного простору.

**Відомості:**  
 Кадастровий номер: 2404/0404/01/001/001/001  
 Інше призначення: Ді. зони ОІС-1. Для будівельного підземного простору.  
 Інше призначення: Ді. зони ОІС-1. Для будівельного підземного простору.

**Умовні позначення:**

---	Рікк Влітка згідно Витязя з Європейського земельного кодексту
---	"Вільна земля"
---	Будівельні споруди АЗС
---	Каналізаційні споруди: біометанова станція
---	Система водопостачання
---	Система каналізації
---	Система газопостачання
---	Система теплопостачання
---	Система вентиляції
---	Система кондиціонування повітря
---	Система захисту від шуму
---	Система захисту від сейсмічності
---	Система захисту від вибухів
---	Система захисту від пожежі
---	Система захисту від корозії
---	Система захисту від радіації
---	Система захисту від електромагнітних випромінювань
---	Система захисту від інших небезпек

**Розкладка будівель по споруд**

№ п/п	Назва споруди	Площа, кв. м	Висота, м	Примітка
1	Споруда АЗС по призначенню: автомобільна АЗС на 3 палива	1	202	Категорія: Реконструкція
2	Водопостачання (ВВП) № 3 ПП	1	208	Категорія: Реконструкція
3	Водопостачання (ВВП) № 4 ПП	1	76	Категорія: Реконструкція
4	Водопостачання (ВВП) № 5 ПП	1	5	Категорія: Реконструкція
5	Водопостачання (ВВП) № 6 ПП	1	68	Категорія: Реконструкція
6	Водопостачання (ВВП) № 7 ПП	1	5	Категорія: Реконструкція
7	Водопостачання (ВВП) № 8 ПП	1	3	Категорія: Реконструкція
8	Водопостачання (ВВП) № 9 ПП	1	6	Категорія: Реконструкція
9	Водопостачання (ВВП) № 10 ПП	1	4	Категорія: Реконструкція
10	Водопостачання (ВВП) № 11 ПП	1	4	Категорія: Реконструкція
11	Водопостачання (ВВП) № 12 ПП	1	2	Категорія: Реконструкція
12	Водопостачання (ВВП) № 13 ПП	1	2	Категорія: Реконструкція
13	Водопостачання (ВВП) № 14 ПП	1	2	Категорія: Реконструкція
14	Водопостачання (ВВП) № 15 ПП	1	2	Категорія: Реконструкція
15	Водопостачання (ВВП) № 16 ПП	1	2	Категорія: Реконструкція
16	Водопостачання (ВВП) № 17 ПП	1	2	Категорія: Реконструкція
17	Водопостачання (ВВП) № 18 ПП	1	2	Категорія: Реконструкція

**Детальні дані параметрів будівельних споруд**

№ п/п	Назва споруди	Площа, кв. м	Висота, м	Примітка
1	Споруда АЗС	1	202	Категорія: Реконструкція
2	Водопостачання (ВВП) № 3 ПП	1	208	Категорія: Реконструкція
3	Водопостачання (ВВП) № 4 ПП	1	76	Категорія: Реконструкція
4	Водопостачання (ВВП) № 5 ПП	1	5	Категорія: Реконструкція
5	Водопостачання (ВВП) № 6 ПП	1	68	Категорія: Реконструкція
6	Водопостачання (ВВП) № 7 ПП	1	5	Категорія: Реконструкція
7	Водопостачання (ВВП) № 8 ПП	1	3	Категорія: Реконструкція
8	Водопостачання (ВВП) № 9 ПП	1	6	Категорія: Реконструкція
9	Водопостачання (ВВП) № 10 ПП	1	4	Категорія: Реконструкція
10	Водопостачання (ВВП) № 11 ПП	1	4	Категорія: Реконструкція
11	Водопостачання (ВВП) № 12 ПП	1	2	Категорія: Реконструкція
12	Водопостачання (ВВП) № 13 ПП	1	2	Категорія: Реконструкція
13	Водопостачання (ВВП) № 14 ПП	1	2	Категорія: Реконструкція
14	Водопостачання (ВВП) № 15 ПП	1	2	Категорія: Реконструкція
15	Водопостачання (ВВП) № 16 ПП	1	2	Категорія: Реконструкція
16	Водопостачання (ВВП) № 17 ПП	1	2	Категорія: Реконструкція
17	Водопостачання (ВВП) № 18 ПП	1	2	Категорія: Реконструкція

Дані отримані з архіву інженерно-технічної документації, наданої замовником. Дані отримані з архіву інженерно-технічної документації, наданої замовником. Дані отримані з архіву інженерно-технічної документації, наданої замовником.

ФОП Ольховик О. І.

Кваліфікаційний сертифікат – Серія АА №003555

Детальний план території для реконструкції існуючої АЗС  
по вул. Ракоці, 196, в с. Сюрте, Ужгородського району

Том 2  
Графічна частина  
2020/02 – ДПТ



Розробник

ГАП

Ольховик О. І.



Віровбал В. Й.

Взамін інс. №

Підпис і дата

Інв. № оригіналу

Ужгород – 2020р.

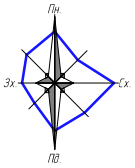


Схема розташування території у планувальній структурі населеного пункту. М 1:5000



№ в розробці  
Лист / Date  
Важкість №

							Детальний план території для реконструкції існуючої АЗС по вул. Ракоці, 196, в с. Сюрте, Ужгородського району			
Взамін	Кільк	Арк	№ док	Підпис	Дата	Детальний план території		Стартя	Аркуші	Аркуші
Разробник	Ольховик О. І.				2020	ГАП	Вірвбал В. Й.	ДПТ	1	
Схема розташування території у планувальній структурі населеного пункту							Кваліфікаційний сертифікат серія АА №003555			